



**SPV PELGRIMSWANDELING  
NAAR BANNEUX**

**Routebeschrijving vanaf Margraten (42 km)**

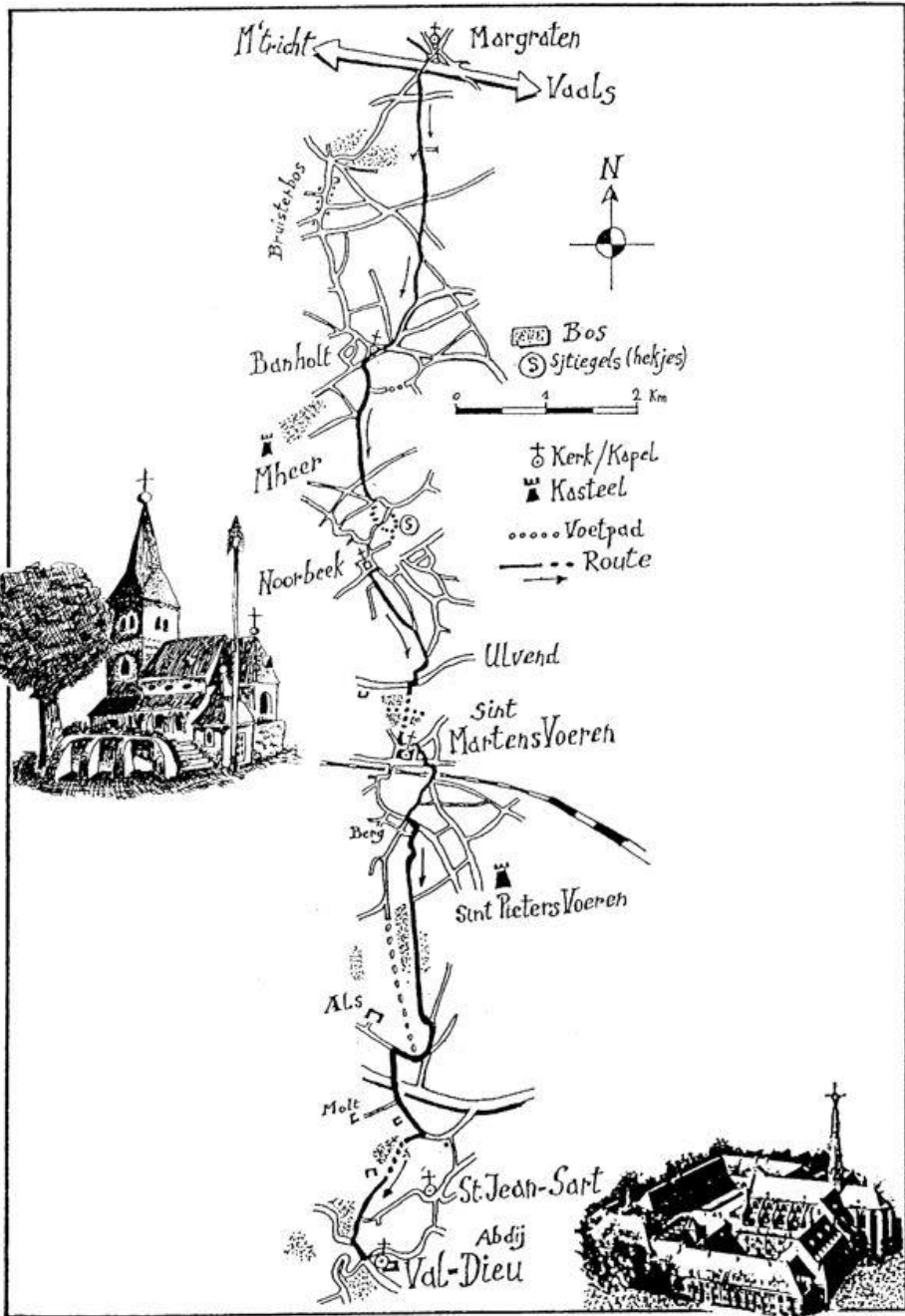
Vanaf de kerk van **Margraten** lopen we naar rechts, steken bij de verkeerslichten de Rijksweg over en lopen de Dobbelsteijnweg in. Als die –even voorbij een woonwagenkampje- bij een wegkruis met een bank naar rechts buigt, gaan we schuin links een smalle holle weg in. Bij een wegkruis steken we een ongelijke viersprong over. Ook bij de volgende kruising met weer een wegkruis lopen we rechtdoor. Zowel het linkse als het rechtse pad hierna negeren we. Bij een Y-splitsing houden we rechts aan. De weg wordt weer verhard. Bij een T-splitsing gaan we naar rechts en lopen langs een kerkhof **Banholt** binnen.

► *De eerste 4 km zitten er op...*

Voor de kerk houden we links aan en langs de kerk gaan we rechtdoor. Na 130 m gaan we bij huisnummer 11 linksaf een smalle weg in met een groen paaltje. We negeren alle zijwegen en blijven het bochtige verharde weggetje volgen. Op een hoogvlakte gaan we op een viersprong rechtdoor en zien vóór ons de kerktoren van Noorbeek uit het dal oprijzen. Op een T-kruising (met links een wegkruis en een rustbank) gaan we 10 m naar links en dan rechtsaf via een trapje en een smal paadje naar beneden. Dit paadje voert ons tussen weilanden door naar een verharde weg die we naar rechts verder afdalen. Bij de Brigidabron (aan onze rechterkant) komen we op een verkeersweg, die we rechtdoor omhoog lopen naar de Sint-Brigidakerk van **Noorbeek**.

► *De eerste 6 km hebben we gehad...Het is nog 36 km naar Banneux.*

We gaan in Noorbeek aan de linkerkant van de kerk onder een plataan door en nemen de 1<sup>e</sup> weg links: de Boyeweg. We negeren een weg naar rechts en daarna twee wegen naar links. Onze weg buigt naar rechts en daarna naar links en komt uit op de grensweg tussen Nederland en België. We gaan naar rechts en na 30 m linksaf: een smalle veldweg op die 150 m verder in een bos een dalende holle weg wordt -we nemen het pad rechts van de holle weg- naar het dal van de Voer. Bij een de T-splitsing gaan we links we blijven het pad volgen dat bij een Parkeerplaats een verharde weg wordt. We komen langs een jeugd herberg en Chiroheem. We gaan met de bocht naar links we dalen verder af tot aan een T-kruising vóór de kerk in **St. Martensvoeren**.



► *We hebben nog 32 km te gaan.*

We gaan hier naar links en meteen rechtsaf het riviertje de Veurs over. We nemen tegenover de ingang van de kerk het eerste straatje naar links, dat na ca 100 m rechtsaf buigt. We komen op een grotere weg, wandelen naar links en vóór een H. Hartbeeld gaan we rechtsaf, onder een spoorviaduct door. Hier op een driesprong van wegen nemen we de meeste rechtse: naar Visserij van de Berg. We blijven deze weg vervolgen tot voorbij de visvijvers.

Daar, op een Y-splitsing houden we rechts aan (doodlopende weg); deze wordt een grindpad door het dal en we komen na 800 m. bij een splitsing. Hier gaan we even naar links en meteen weer naar rechts: het stijgende pad volgend langs het bos. Boven aangekomen, bij de T-splitsing gaan we rechts, richting een boomgaard. We koersen daar op af en lopen dan nog 20 m verder tot een grindpad. We gaan hier scherp naar links door de boomgaard. We steken de voorrangsweg Visé-Aubel voorzichtig over. Op een Y-splitsing houden we links aan en 300 m na het bordje 'St. Jean-Sart' gaan we bij een rechtsgelegen picknickplaatsje scherp naar rechts. We dalen via een graspad een bos in en passeren een fruitbedrijf. Hier begint een verharde weg die verder afdaalt tussen weilanden door naar enkele huizen. De weg buigt bij een groot wegwkruis naar rechts en komt op een voorrangsweg. We gaan naar links, steken naar links de Berwinne over en komen bij **Abdij Val Dieu**.

► *Van hieruit is het nog 25 km naar Banneux.*

*Deze vallei was vroeger onherbergzaam en heette daarom 'Dal van de duivel'. De monniken die hier in 1216 een abdij stichtten, ontgonnen het terrein en doopten dit dal om tot 'Godsdal': 'Val Dieu'.*

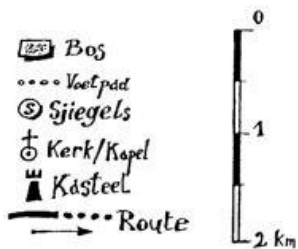
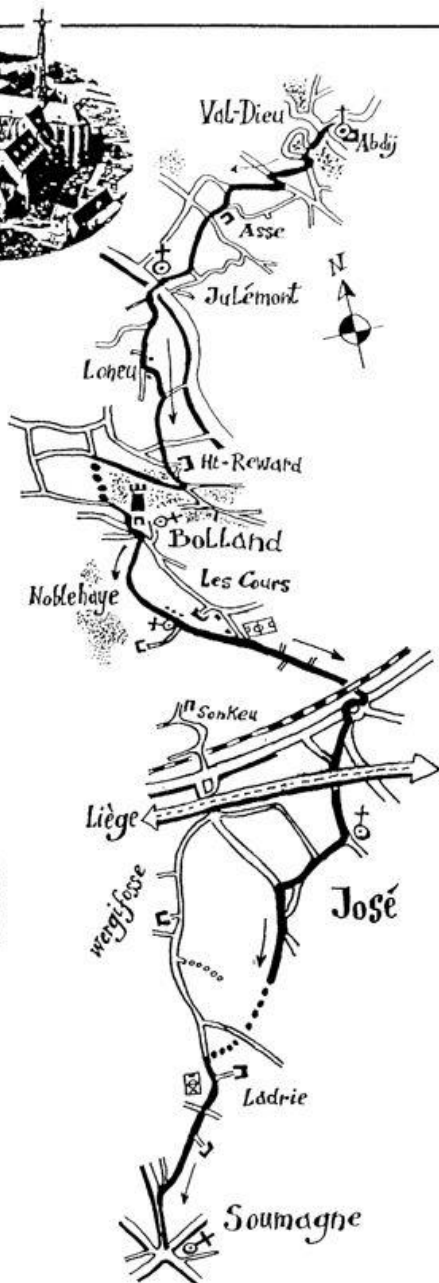

*Tijdens de Franse revolutie werd het klooster opgeheven; het kwam in particuliere handen. Vanaf 1844 woonden er weer cisterciënzers, tot de laatste wegens ouderdom en ziekte de abdij in 2001 verlieten. Twee jaar later vestigde zich hier een oecumenische lekengemeenschap die geassocieerd is met de cisterciënzer kloosterorde in Frankrijk. Inkomsten worden verworven o.a. via een brouwerij, een kloosterwinkel en een casse-croûte.*

Vanuit de **abdij** gaan we terug de Berwinne weer over en dan rechtdoor: richting Charneux. Als de weg naar rechts buigt, gaan wij links een trappenpad en een holle weg omhoog. Op een verharde weg gaan we even naar links en dan de 1<sup>e</sup> weg rechts en volgen die tot een T-splitsing. Daar gaan we linksaf en op een voorrangsweg scherp naar rechts, richting Liège. Ca. 100 m, ná het huis met nr. 443, slaan we links een asfaltweggetje in, dat naar links en vervolgens rechtsom afdaalt naar het gehucht **Asse**. We steken de beek over en bij een ongelijke 4-sprong blijven we de weg rechtdoor volgen. Na huisnr 27 gaan we op een T-splitsing rechtsaf en links afbuigend passeren we de kerk van **Julémont**.

We steken de drukke weg Maastricht - Battice over, richting Liège. We dalen af naar links en dan naar rechts. Ter hoogte van een rechtsgelegen hardstenen wegwijk slaan we linksaf naar het gehucht **Loneux**. We lopen door tot het huis met nr. 1, waar een rood wegwijk voor staat. We gaan links omhoog. De weg maakt een bocht naar rechts en waar die weg bij een wegwijk scherp naar links draait, houden we rechts aan en gaan een graspad op. Boven steken we een verharde weg over. Via een asfaltweggetje passeren we een wegwijk en een rood hek. Vóór een bosrand (einde afzetting met prikkeldraad) verlaten we dit weggetje en gaan scherp naar rechts het bos in. Verder naar rechts afbuigend volgen we het bospad dat min of meer de bosrand volgt. We verlaten het bos bij enkele huizen en nemen 150 m verder het paadje links. Dan dalen we via kantelhekjes door een wei steil naar beneden naar een boerderij. Rechts daarvan verlaten wij de wei en gaan via een asfaltweggetje verder omlaag. Bij huisnummer 6 nemen we rechtdoor een wat verscholen trappenpaadje en dalen af naar **Bolland**.

We gaan links over een pleintje, gaan dan rechtsom langs een muur en gaan op een doorgaande weg linksaf naar een kasteelpoort. Daartegenover nemen we een holle weg omhoog richting Noblehay. Na 1,5 km bereiken we het mooie kerkje van **Noblehay**.

► *We hebben nu nog 16 km te gaan naar Banneux.*



*Boven het altaar staat een klein wit Mariabeeldje. In 1600 werd het door soldaten in een boomstronk gevonden. Zij brachten het naar de pastoor van Bolland, die het in zijn kerk zette. Maar de volgende dag was het beeldje terug in de boomstronk. De streekbewoners zagen dit als teken dat Maria hier een kapel wilde. Die kwam er, en trok zoveel pelgrims, dat graaf Andrien de Lannoy van kasteel Bolland hier in 1707 een grotere kapel liet bouwen.*

**Alternatief: Om de steile afdaling en een beekoversteek te mijden, kan men tot Soumagne ook een 1 km langere route nemen via Herve en José:**

Bij het kerkje van Noblehayé gaan we niet rechtsaf maar rechtdoor langs het sportterrein van "CS Bolland". Aan het eind van de weg gaan we door een viaduct van een voormalige spoorlijn en na 50 meter op een verkeersweg in Herve naar rechts (daar is een bistro). Op de verkeersrotonde nemen we de tweede weg richting Soumagne Bas (Sur les Vignes). Na ongeveer 200 meter slaan we rechtsaf richting José (Reu de José). Deze weg voert ons onder de autoweg Aken-Luik en de TGV-lijn Keulen – Luik naar José langs de kerk zonder toren. Op de T-splitsing bij een wegwijk en een overdekte rustbank gaan we naar rechts (Reu de José). Na ongeveer 600 meter komen we op een T-splitsing (Route des Xhawirs) daar slaan we linksaf en bij het bordje 'doorlopende weg' lopen we rechtdoor. Deze weg wordt een graspad dat we rechtdoor vervolgen. We steken een asfaltweggetje (Voie des Maçons) over en lopen via een graspaadje tussen de weilanden rechtdoor tot aan de tennisbanen. Daar gaan we linksaf (Voie des Maçons) en houden daarna rechts aan. We kruisen de 'Voie de l'eau' en passeren het voetbalveld van FC Soumagne. Bij een voorrangsweg dalen we linksaf tot een viersprong met verkeerslichten in Soumagne-Bas binnen.

Meteen na de kapel van **Noblehayé** gaan we rechtsaf. Dit straatje daalt af tot we stuiten op een hek. We klimmen door een kantelpoortje midden in het hek en dalen over het weiland schuin naar links af, en oriënteren ons op de linkerhoek van een boomgaard. Daar steken we een beekje over een stapsteen. We gaan langs de boomgaard rechtdoor omhoog naar een boerderij en verlaten daar de wei via een hek (*even optillen; weer goed sluiten!*). We gaan langs die boerderij naar links (rechts staat een wegwijk tussen twee beuken ingeklemd). Via deze asfaltweg komen we door het gehucht **Sonkeu**. Na plm. 300 m buigt de weg naar rechts. We passeren een voormalig spoorwegviaduct en komen bij de drukke verkeersweg Luik-Battice, die we voorzichtig oversteken.

Dit pad buigt voor een tuincentrum naar rechts langs de autoweg. We gaan links onder een viaduct door en nemen meteen de eerste weg rechts: Rue de Aunais. We blijven rechtdoor lopen: Rue de Aunais wordt Voie des Maçons. De weg daalt we passeren een slagboom en bij tennisvelden buigen we rechtsaf, kruisen de 'Voie de l'eau' en passeren het voetbalveld van FC Soumagne. We dalen verder af tot een voorrangsweg en wandelen naar links **Soumagne-Bas** binnen.

*Bij het kruispunt met de verkeerslichten liggen een restaurant, een café en een snackbar.*

► *Er resten ons nog 10 km tot Banneux.*

We steken bij de verkeerslichten over. Na 200 m, voor de 'Foyer Culturel', slaan we rechts de Rue Alfred Defuisseaux in, die even verder naar links buigt, weldra begint te stijgen en een holle weg wordt die naar links afbuigt. Bovenaan, op een T-kruising met een verkeersweg gaan we naar rechts, even verder de 1<sup>e</sup> weg rechtsaf en dan de 1<sup>e</sup> weg naar links, de Pré des Paul.


Op een 4-sprong lopen we naar links, richting Olné. Deze verharde weg gaat over in een smal (*en vaak nat!*) paadje. Op een verharde weg wandelen we naar rechts, beneden opnieuw naar rechts, maar meteen links langs een muur omhoog (rood-witte wandelteken). Boven in de trappenpad dalen we af naar het riviertje de Vaux dat we stroomafwaarts volgen, af en toe van oever wisselend. We zijn nu in **Nessonvaux**. Na een bruggetje steken we de Rue Tonvoie over en bij Cowette een voorrangsweg; aan de overkant volgen we een achterompad en steken bij het bordje 'Aux Usines' opnieuw een verkeersweg over.

*Let op:* na het huis met nr. 120 nemen we rechts een wit-rood gemarkeerd stoepenpaadje langs enkele voordeuren. Na een bruggetje gaan we rechtsaf en op de straat naar links. We steken de Vesdre over en komen op de verkeersweg Liège - Verviers.

We gaan linksaf en na 100 m rechtsaf, richting Trasenter. We passeren het **stationnetje van Nessonvaux** aan de spoorlijn Eupen-Verviers-Luik.

► *We hebben nu nog 5 stevige kilometers te gaan!*





Via een voetgangersbrug steken we het spoor over naar een asfaltweggetje dat we rechts omhoog lopen. Iets verder gaan we met de bocht van de weg mee naar links een smal pad stevig omhoog, dat uiteindelijk een halfverharde weg wordt. Deze mondt uit op een bredere voorrangsweg bij een school. We steken de weg over, volgen de straat die even licht daalt, maar na huisnr. 75 nemen we het 1<sup>e</sup> pad scherp rechts omhoog. Op een verharde weg bij een T-splitsing slaan we linksaf en lopen door het gehucht **Trasenster** steil omhoog.

Op een T-splitsing gaan we linksaf en stijgen verder langs een bos. Op een Y-splitsing volgen we links aanhoudend de verharde weg en passeren een kerkhof en - boven aangekomen - een jeugdgevangenis. Hier gaan we rechtdoor, op een T-kruising met een voorrangsweg, gaan we naar links. We volgen de weg door het bos tot vóór het bord 'Banneux': daar gaan we links een bospad op. Vanaf hier volgen we wit-rode wandeltekens tot ons einddoel. D.w.z.: de route gaat iets verder na een splitsing over in een smal pad dat we rechtdoor vervolgen. Bij een straat gaan we naar links. Vóór het bord 'Banneux-Sprimont' slaan we linksaf, lopen door een bos, steken de brede voorrangsweg over en arriveren na 42 km bij de ingang van het Mariaheilgdom **Banneux Notre-Dame**.

*In 1933 zou Maria hier zeven keer verschenen zijn aan de 11-jarige Mariëtte Beco bij haar ouderlijk huis (rechts van de hoofdingang, waar nu een devotiekapel staat). Bij een van die verschijningen vroeg Maria om hier ter plekke een kapel te bouwen en maakte zij zich bekend als 'Maagd der Armen'. Onder deze naam wordt Maria sindsdien in Banneux vereerd door jaarlijks honderdduizenden pelgrims uit vele landen. Links van de hoofdingang is de bron, waarvan het water door pelgrims als geneeskrachtig wordt ervaren. Vanaf de hoofdingang rechtdoor wandelend komen we bij de Boodschapskapel (links gelegen).*

*Rechts van het terrein van het heiligdom is een straat met devotiewinkels, restaurants en een grote parkeerplaats.*

---

**Samen met anderen op stap? Doe mee aan een van onze pelgrimswandelingen. Vraag naar onze gratis brochure met het jaarprogramma 2023 of kijk op [www.spvlimburg.nl](http://www.spvlimburg.nl)**

## **MEERDAAGSE PELGRIMSTOCHTEN**

### **Sint-Benedictus Abdijentocht**

**Van Abdij Mamelis naar Maria Laach 180 km in 8 dagen.**

Maandag 4 t/m maandag 11 september 2023. In samenwerking met de SPV organiseert klooster Wittem een achtdaagse Sint-Benedictustocht van Abdij Mamelis (Lemiers) naar Abdij Maria Laach in het zuidoosten van de Eifel. De tocht gaat via Kornelimünster, Monchou, Kloster Steinfeld en Hohe Acht. In april 2023 is er een ‘proefwandeling’ door SPV-leden. Daarna staat er meer informatie op de SPV-website

**PeerkePad van Wittem naar Tilburg:** zondag 4 t/m zaterdag 10 juni 2023 (noordwaarts). Info: [r.haustermans@kloosterwittem.nl](mailto:r.haustermans@kloosterwittem.nl) of: [www.peerkepad.nl](http://www.peerkepad.nl)

## **OP EIGEN GELEGENHEID OP PAD?**

*Deze en andere pelgrimsgidsen zijn o.a. verkrijgbaar in Wittem; zie [www.kloosterboekwinkelwittem.nl](http://www.kloosterboekwinkelwittem.nl)*

- **Pelgrimspaden in Limburg:** 13 bezinningswandelingen tussen 12 en 26,5 km naar pelgrimsoorden en ‘heilige plekjes’ in Nederlands Limburg. Prijs: € 10,90.  
*Uitg. TIC; ISBN/EAN 978-94-91561-86-3.*
- **Bidden bij de burenen:** tien rondwandelingen tussen 14 en 27 km vanuit Ned. Limburg naar pelgrimsoorden net over de grens in Duitsland en België. Prijs: € 10,90.  
*Uitg. TIC; ISBN/EAN 978-90-78407-80-5.*
- **Wittemse wandelingen:** 9 rondwandelingen vanuit Wittem tussen 7 en 15 km. Een uitgave van Klooster Wittem. Prijs € 7,50
- **Wittem - Banneux - Wittem.** In twee dagen via Abdij Val Dieu naar Maria-oord Banneux; in twee dagen via Herve, Thimister en Homburg terug. Totaal 95 km. SPV-uitgave. Prijs € 5,95

- **Maastricht - Maria Laach.** Een herdruk van deze tocht is uitgesteld, omdat de overstromingen van medio juli 2021 stukken van de route en etappeplaatsen hebben getroffen die nog niet zijn hersteld.

### **DAG VAN DE PELGRIM in Klooster Wittem 1 april 2023**

- 's-Morgens
  - Rondwandeling(en) in samenwerking met de SPV (gratis)
- 's-Middags
  - Inleiding door Herman Vuisje (auteur van 'Pelgrim zonder God')
  - Pelgrimsmarkt (gratis)

T.z.t. is meer informatie te vinden op [www.kloosterwittem.nl](http://www.kloosterwittem.nl)